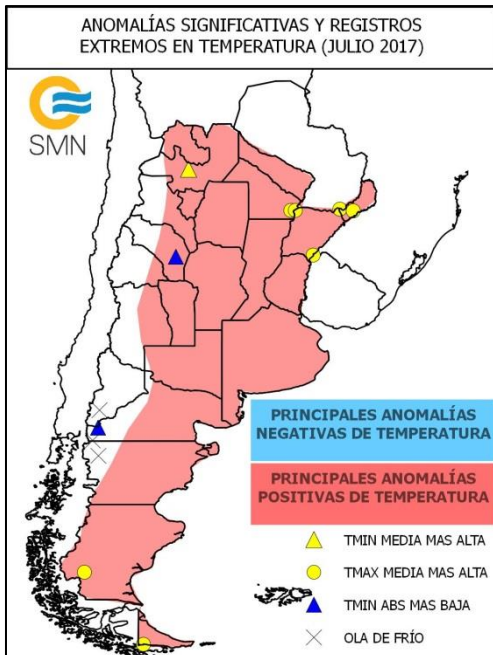
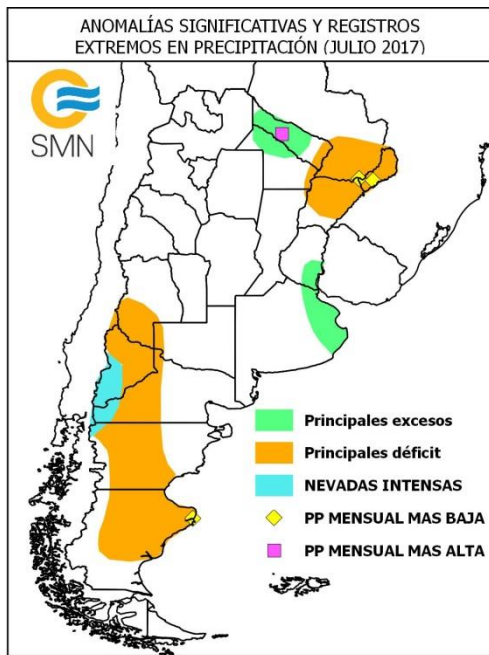


BREVES DEL CLIMA

Características destacadas de julio 2017



El período de referencia para los registros extremos corresponde a 1961-2016

Durante el mes de julio dominaron condiciones meteorológicas que favorecieron **TEMPERATURAS** significativamente más altas que lo normal para el invierno. Sobre el norte del Litoral se superaron los 30°C en varias oportunidades y localidades como Posadas, Oberá y Corrientes registraron récord mensual de temperatura máxima media. El extremo sur del país también se vio afectado por esta anomalía cálida en donde la ciudad de Ushuaia rompió el récord de temperatura máxima diaria absoluta (15.8°C el día 26). No obstante cabe destacar una importante irrupción de aire polar a mediados de mes que provocó por algunos días temperaturas mínimas extremadamente bajas sobre el oeste de Patagonia y norte del país (http://www.smn.gov.ar/serviciosclimaticos/clima/archivo/informe_especial_julio2017.pdf) En cuanto a las **PRECIPITACIONES** se destaca nuevamente el **déficit** sobre el noroeste de Patagonia y norte del Litoral. Algunos **excesos** se registraron sobre el este de Buenos Aires y centro de Formosa. Dentro de la irrupción de aire polar mencionada anteriormente se destaca un evento muy intenso de nieve en la zona de Bariloche y alrededores que provocó graves inconvenientes a la población e infraestructura del lugar.

Más información: <http://www.smn.gov.ar/serviciosclimaticos/?mod=vigilancia&id=1>

Pronóstico Climático

Agosto-Septiembre-Octubre 2017

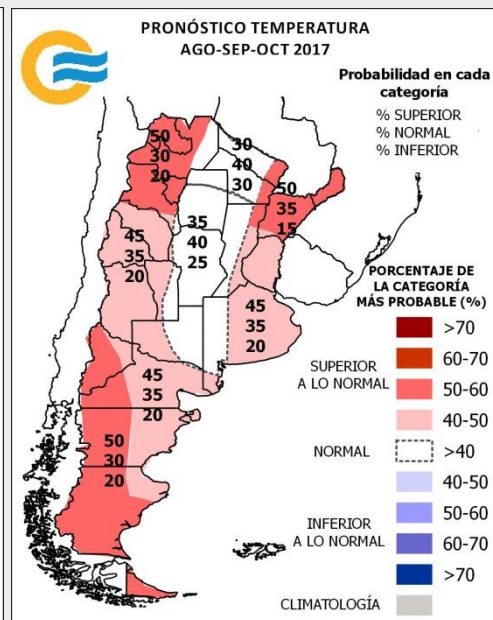
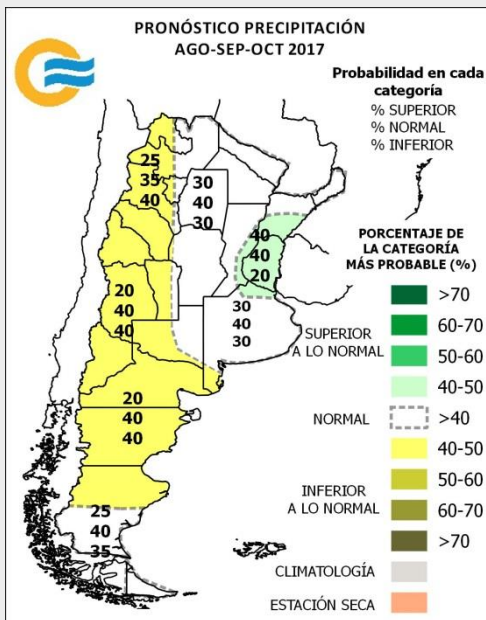
Las condiciones actuales son de una **fase neutral del fenómeno El Niño-Oscilación del Sur (ENOS)**. Las chances que se mantengan condiciones neutrales son altas para el próximo trimestre (superior al 70 %).

Más información en: <http://www.smn.gov.ar/serviciosclimaticos/?mod=clima&id=4>

El pronóstico de consenso indica:

Precipitación: mayor probabilidad de ocurrencia de precipitación **normal o superior a la normal** sobre Entre Ríos, sur de Corrientes, extremo norte de Buenos Aires; **normal o inferior a la normal** sobre el NOA, Cuyo y centro y norte de Patagonia; **normal** sobre Buenos Aires, este de La Pampa, Córdoba, norte del país y sur de la Patagonia.

Temperatura media: mayor probabilidad de ocurrencia de temperatura **superior a la normal** sobre NOA, Misiones, Corrientes, este de Formosa y Chaco y oeste de la Patagonia; **normal o superior a la normal** sobre Cuyo, este de Buenos Aires y noreste de Patagonia; **normal** sobre parte de la zona central incluyendo este de La Pampa, oeste de Buenos Aires, Córdoba, oeste de Santa Fe y norte del país.



Más información: <http://www.smn.gov.ar/serviciosclimaticos/?mod=clima&id=3>